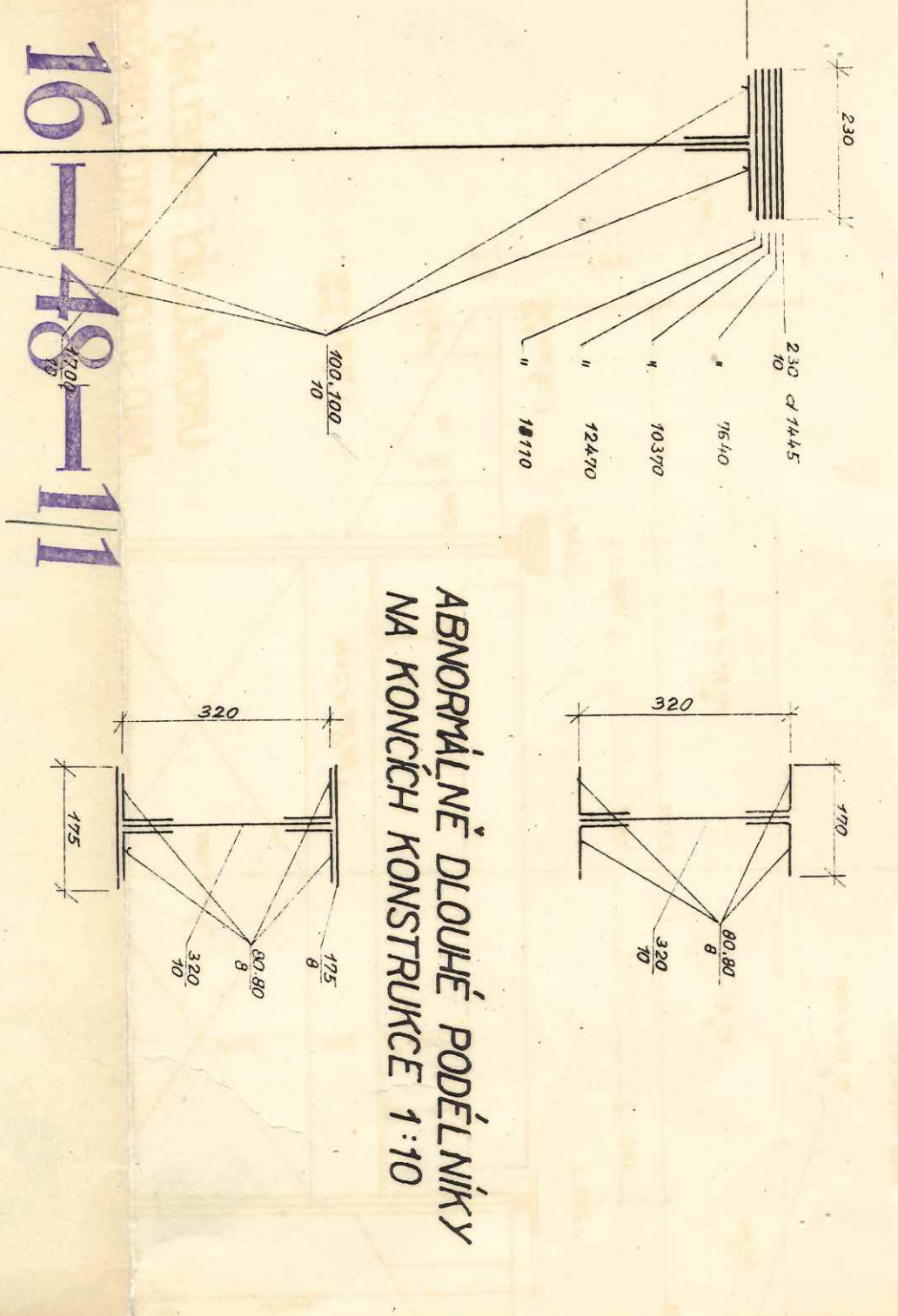
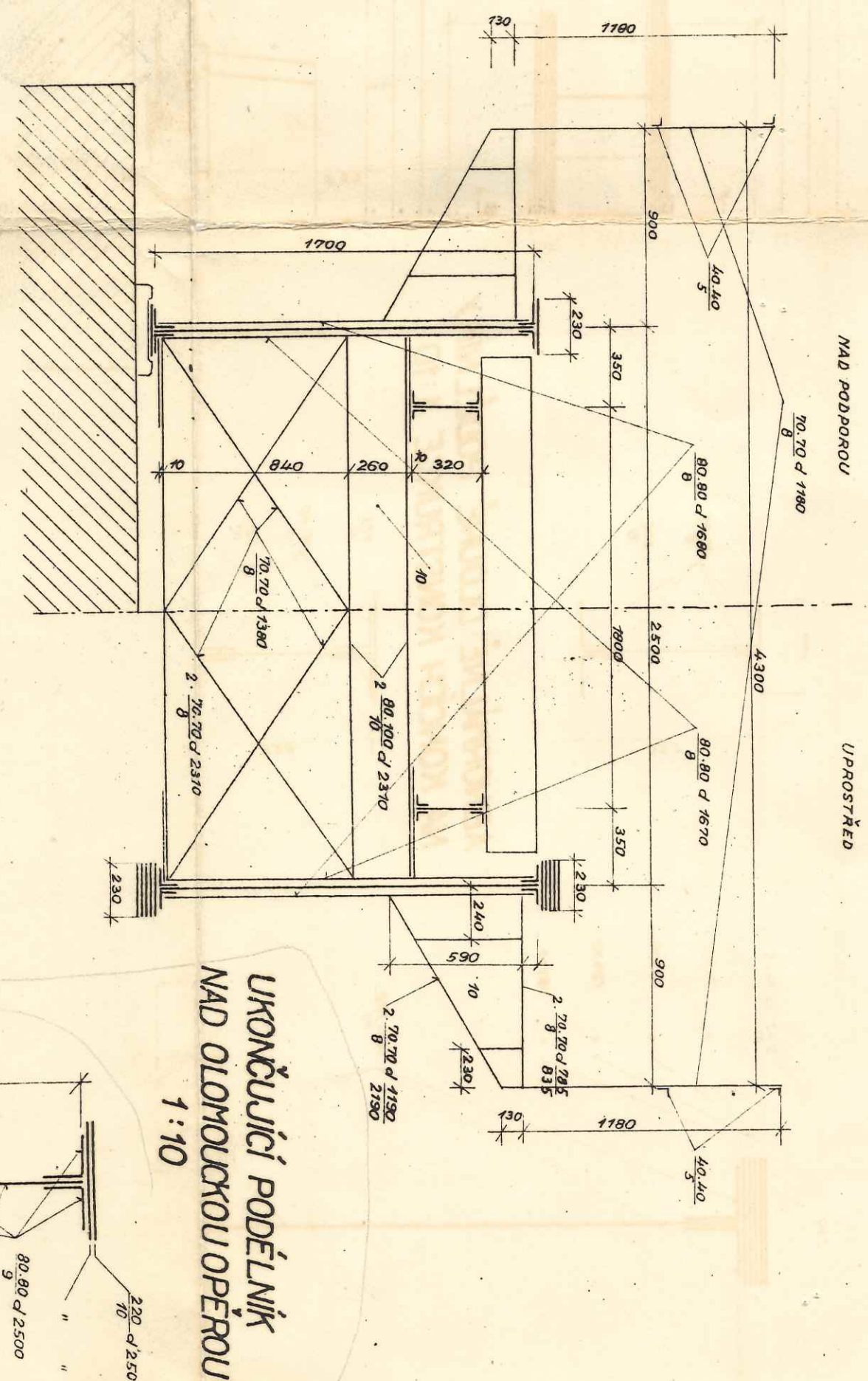
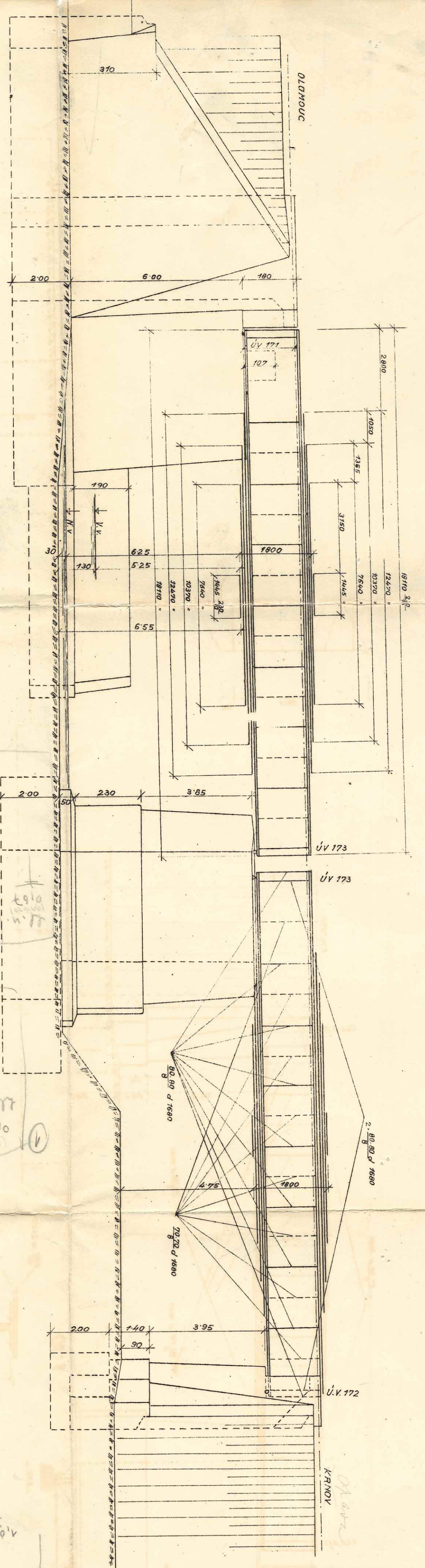
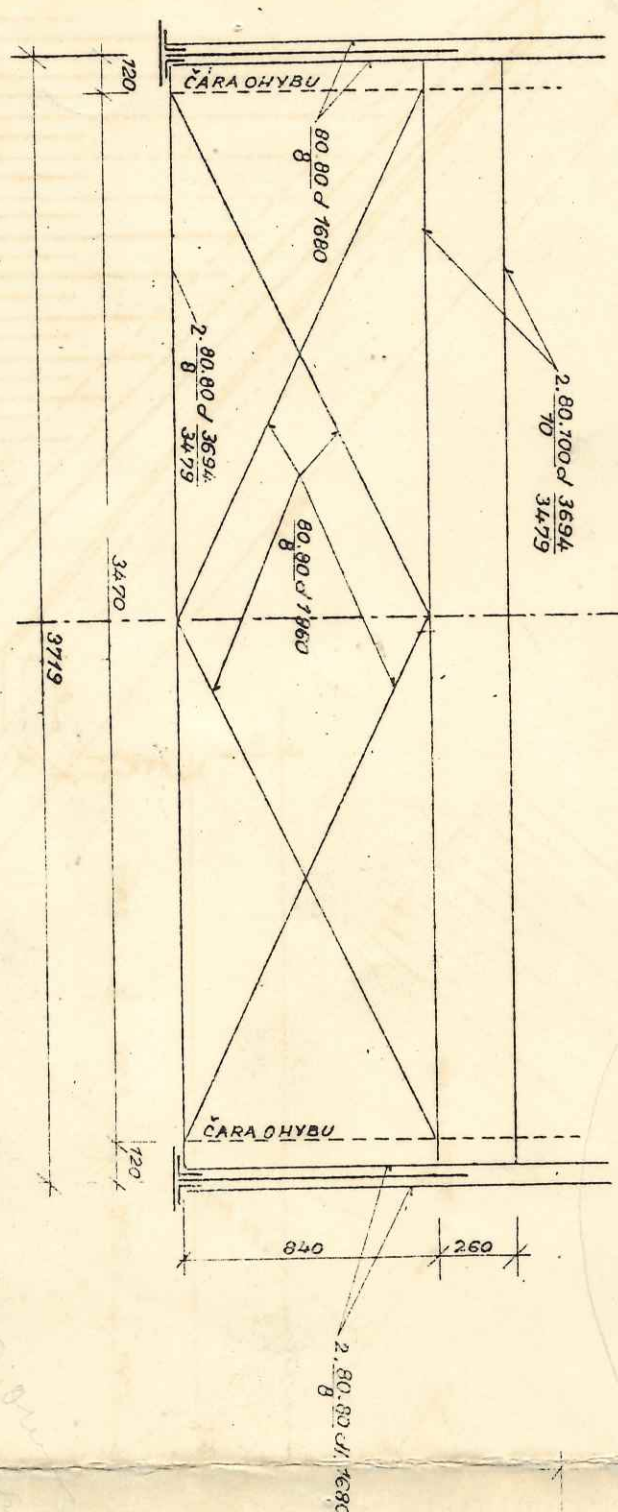


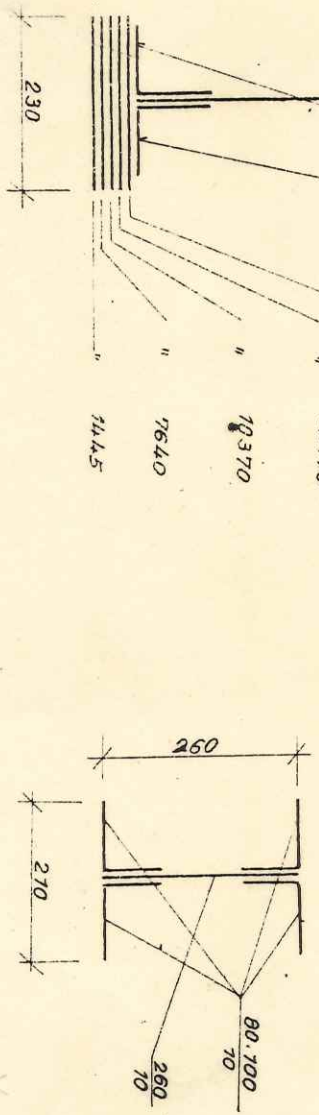
POHLED 1:100




ŠIKMÝ PŘÍČNÍK 1:25



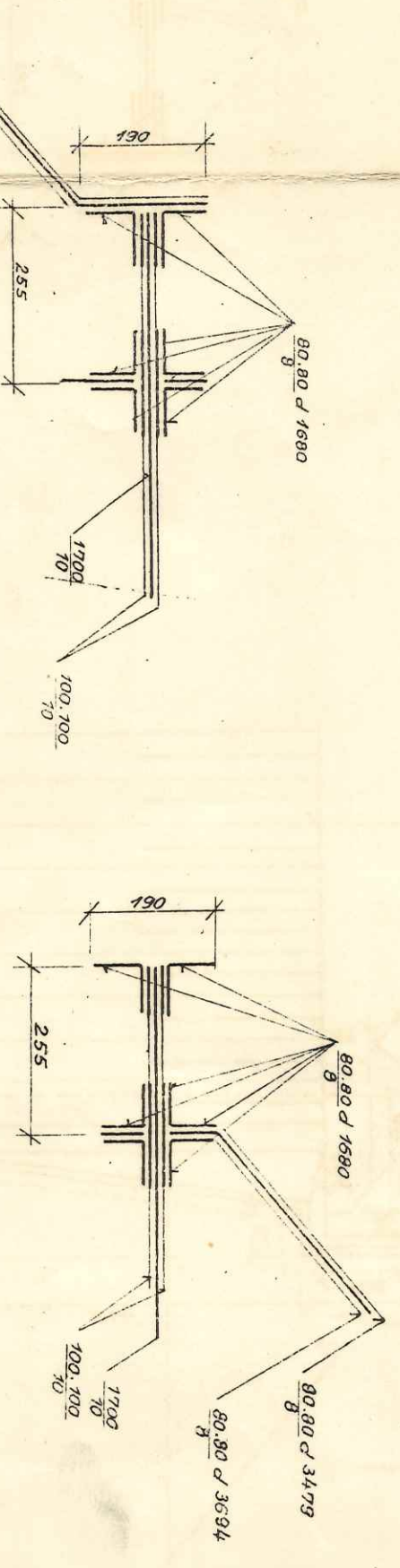
PŘÍČNÍK 1:10



SCHEMA SITUACE



UKONČENÍ HL. NOSNÍKU 1:10



MĚR.		GENERELNÍ PLÁN	
1:10	MOSTU PŘES BYSTRÝČKU V KM 16.378 TRATI	ČESKOSLOVENSKÉ STÁTNÍ DRÁHY - NÁR. PODNIK OBLASTNÍ ŘEDITELSTVÍ V OLOMOUCI	
1:25	OLOMOUČ - OPAVA		
1:100	STOUPÁ 14.537m, R _{min} = KŘÍŽENÍ 40+6,514 TRAT - 1:0710R:151.0/55m, LTV:16.55m, HÝŽEŇ 17.60m, 2.0710R:151.0/35m, LTV:16.00m, ROZPĚTÍ 17.60m.		